

ქალაქ თბილისის მუნიციპალიტეტის საკრებულო  
განკარგულება №  
—მაისი 2023 წელი

ქალაქ თბილისში, ჩუღურეთის რაიონში, ოთარ ჩეჩელაშვილის ქუჩის მონაკვეთისთვის, მასთან მდებარე უსახელო ქუჩისთვის, მნათობის ქუჩის მონაკვეთისთვის, პეტრე ბაგრატიონის ქუჩის მონაკვეთისთვის, პაატა სააკაძის ქუჩის მონაკვეთისთვის და მნათობის ჩიხის მონაკვეთისთვის მწერლის ზაირა არსენიშვილის სახელის მინიჭების შესახებ

საქართველოს ორგანული კანონის - “ადგილობრივი თვითმმართველობის კოდექსი” 68-ე მუხლის პირველი პუნქტის „გ“ ქვეპუნქტის, „მუნიციპალიტეტის ადმინისტრაციულ საზღვრებში მდებარე გეოგრაფიული ობიექტების სახელდების წესის დამტკიცების შესახებ“, საქართველოს მთავრობის 2015 წლის 1 ივნისის №239 დადგენილებისა და „ქ.თბილისის მუნიციპალიტეტის ადმინისტრაციულ საზღვრებში მდებარე გეოგრაფიული ობიექტების სახელდების წესის დამტკიცების შესახებ“, ქ.თბილისის მუნიციპალიტეტის საკრებულოს 2015 წლის 16 ივნისის №14-59 დადგენილების თანახმად, ქ.თბილისის მუნიციპალიტეტის საკრებულომ დაადგინა:

1. ჩუღურეთის რაიონში, ოთარ ჩეჩელაშვილის ქუჩის მონაკვეთს, მასთან მდებარე უსახელო ქუჩას, მნათობის ქუჩის მონაკვეთს, პეტრე ბაგრატიონის ქუჩის მონაკვეთს და პაატა სააკაძის ქუჩის მონაკვეთს მიენიჭოს მწერლის ზაირა არსენიშვილის სახელი, თანდართული რუკის თანახმად.

2. ჩუღურეთის რაიონში, პაატა სააკაძის ქუჩის მონაკვეთს მიენიჭოს მწერლის ზაირა არსენიშვილის I ჩიხის სახელი, თანდართული რუკის თანახმად.

3. ჩუღურეთის რაიონში, ოთარ ჩეჩელაშვილის ქუჩასთან მდებარე ორ უსახელო ჩიხს მიენიჭოს მწერლის ზაირა არსენიშვილის I და II ჩიხის სახელი, თანდართული რუკის თანახმად.

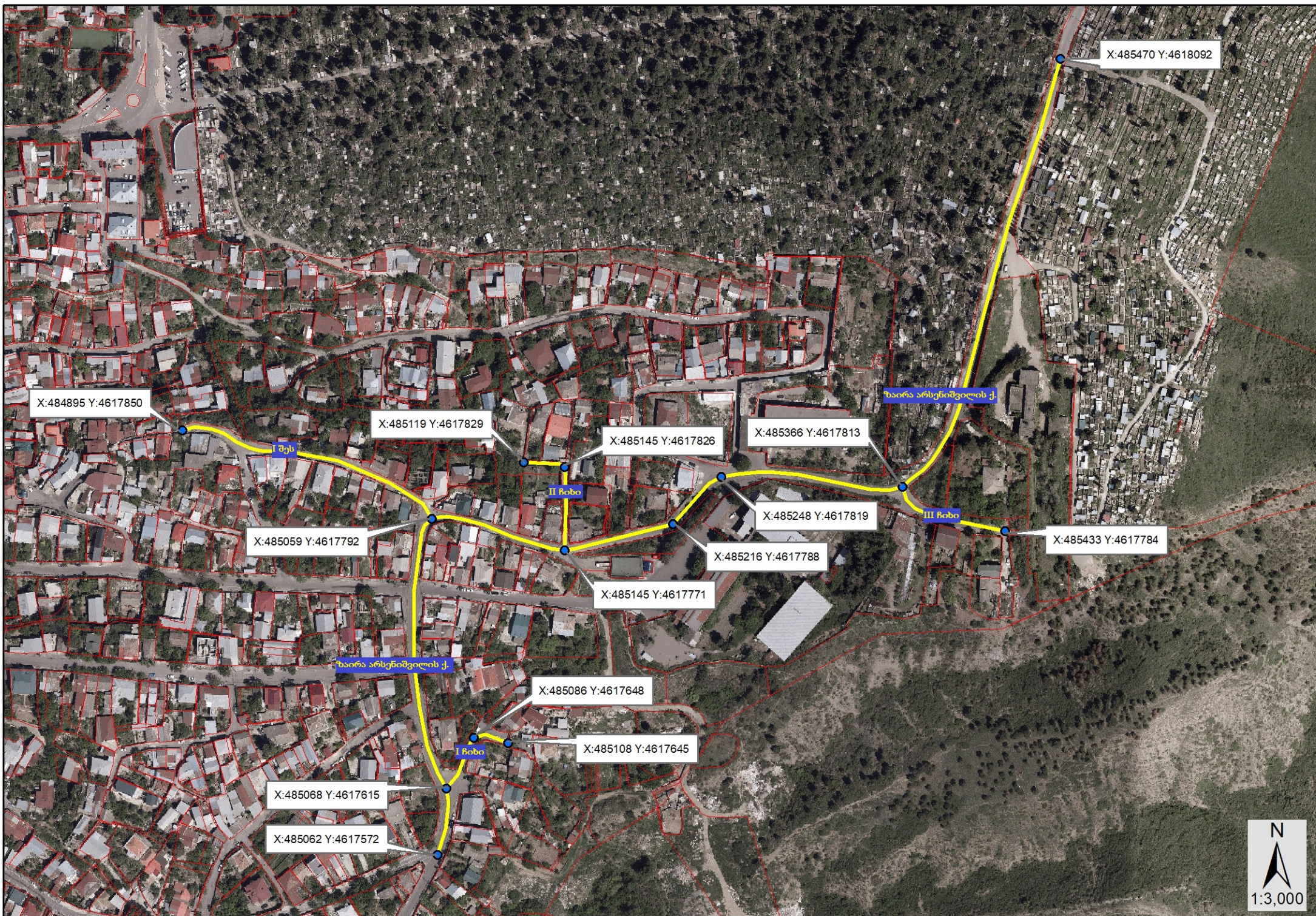
4. ჩუღურეთის რაიონში, ოთარ ჩეჩელაშვილის ქუჩის მონაკვეთს და მნათობის ჩიხის მონაკვეთს მიენიჭოს მწერლის ზაირა არსენიშვილის I შესახვევის სახელი, თანდართული რუკის თანახმად.

5. ქ.თბილისის მუნიციპალიტეტის მერიამ, ოთხი თვის ვადაში, უზრუნველყოს ამ განკარგულების შესასრულებლად საჭირო ღონისძიებების განხორციელება.

6. განკარგულება, ერთი თვის ვადაში, შეიძლება გასაჩივრდეს თბილისის საქალაქო სასამართლოს ადმინისტრაციულ საქმეთა კოლეგიაში (მისამართი: ქ. თბილისი, დავით აღმაშენებლის ხეივანი, №64), კანონმდებლობით დადგენილი წესით.

საკრებულოს თავმჯდომარე

გიორგი ტყემალაძე





**საქართველოს იუსტიციის სამინისტრო**  
**საჯარო რეესტრის ეროვნული სააგენტო**



KA011757480339723

მისამართი: თბილისი 0114 ვახტანგ გორგასლის N22; www.napr.gov.ge;  
ცხელი ხაზი: 2 405 405

# 26774

**09 / თებერვალი / 2023 წ.**

ქალაქ თბილისის მუნიციპალიტეტის საკრებულო-სახელდებისა და სიმბოლიკის კომისია-კომისიის თავმჯდომარეს ნინო ვარდოსანიძეს

ასლი: ქალაქ თბილისის მუნიციპალიტეტის მერიის ინფრასტრუქტურის განვითარების საქალაქო სამსახურის უფროსს ბატონ გიორგი აბუთიძეს

ქალბატონო ნინო,

2022 წლის 31 მარტს საჯარო რეესტრის ეროვნულ სააგენტოს (შემდგომში „სააგენტო“) წარედგინა ქალაქ თბილისის მუნიციპალიტეტის მერიის ინფრასტრუქტურის განვითარების საქალაქო სამსახურის N 14-0122089377 (დოკუმენტბრუნვის ელექტრონულ სისტემაში რეგისტრაციის ნომერი: 113294/17) მომართვა, რომლითაც მოთხოვნილი იქნა მნათობის ჩიხში მდებარე გეოგრაფიული ობიექტების სისტემური ნუმერაცია სიტუაციური რუკის სახით, ასევე მითითებულ ქუჩებზე დასახლოვნი ობიექტების რაოდენობის შესახებ ინფორმაცია.

გაცნობებთ, რომ სააგენტოს სამისამართო რეესტრში რეგისტრირებულია გეოგრაფიული ობიექტი შემდეგი სახელწოდებით: „ქალაქი თბილისი, მნათობის ჩიხი“ (სამისამართო რეესტრში რეგისტრაციის საფუძველი: ქართული ენციკლოპედიის ირაკლი აბაშიძის სახელობის მთავარი სამეცნიერო რედაქციის მიერ 2008 წელს გამოცემული ენციკლოპედია „თბილისი. ქუჩები, გამზირები, მოედნები“).

შეგახსენებთ, რომ უძრავი ნივთებისთვის ნუმერაციის მინიჭებისას სააგენტო ხელმძღვანელობს "საჯარო რეესტრის შესახებ" საქართველოს კანონისა და საქართველოს იუსტიციის მინისტრის 2019 წლის 31 დეკემბრის № 487 ბრძანებით დამტკიცებული „საჯარო რეესტრის შესახებ“ ინსტრუქციით დადგენილი წესებით, რომლის თანახმად ნუმერაცია იწყება დასახლების ცენტრიდან და თანმიმდევრობით გრძელდება გარეუბნების (პერიფერიების) მიმართულებით. დასახლების ცენტრიდან ქუჩის, ჩიხის, შესახვევის მარჯვენა მხარეს არსებულ ობიექტებს ენიჭებათ კენტი ციფრი, ხოლო მარცხენა მხარეს - ლუწი ციფრი.

საქმისათვის მნიშვნელობის მქონე გარემოებების შესწავლისას დადგენილ იქნა, რომ ბარალეთის ქუჩის მიმდებარე არსებული უძრავი ნივთებისთვის, თავად ამ ქუჩის გეოგრაფიული მოხაზულობის, განფენილობის გათვალისწინებით, ნუმერაციის მინიჭება შეუძლებელია, ვინაიდან მნათობის ჩიხს არ აქვს ჩიხისთვის აუცილებელი ძირითადი მახასიათებელი - ერთი დასაწყისი და ერთი დასასრული წერტილი. ცენტრიდან პერიფერიის მიმართულებით ჩიხი იყოფა სხვადასხვა მიმართულების განტოტებებად და აქვს ერთგვარი ქსელური ხასიათი (იხ. დანართი №1).

ზემოაღნიშნულიდან გამომდინარე, მოგმართავთ შუამდგომლობით შეაფასოთ შესაბამისი ტერიტორია, ჩიხის არსებული მოხაზულობა და იმსჯელოთ გეოგრაფიული ობიექტის დაყოფის (ცვლილების) შესაძლებლობაზე.


დანართი: 1 (ერთი) გვერდი.

პატივისცემით,

სამისამართო დეპარტამენტის უფროსი

ხელმოწერილია/  
შტამბდასმულია  
ელექტრონულად

ნინო ბახია



# ქალაქ თბილისის მუნიციპალიტეტის საკრებულო

## TBILISI CITY MUNICIPAL ASSEMBLY



წერილის ნომერი: 03-032309587  
თარიღი: 05/04/2023

ქალაქ თბილისის მუნიციპალიტეტის საჯარო სამართლის  
ადრესატი: იურიდიული პირი ქალაქ თბილისის ტრანსპორტისა და ურბანული  
განვითარების სააგენტო  
მისამართი: თბილისი, შარტავას ქ. N7

### სააგენტოს უფროსს ბატონ ვიქტორ წილოსანს

გაცნობებთ, რომ სახელდებისა და სიმბოლიკის კომისიაში მიმდინარეობს ადმინისტრაციული საქმისწარმოების პროცესი სამისამართო დეპარტამენტის უფროსის ნინო ბახიას 2023 წლის 09 თებერვლის საქმე #06-032304047-03 დაკავშირებით.

სახელდებისა და სიმბოლიკის კომისიის მიერ ინტერაქტიული რუკის მეშვეობით შესწავლილი იქნა წერილში მითითებული გეოგრაფიული ობიექტის მდებარეობა და მის მიმდებარედ სახელდებული ქუჩები.

გთხოვთ, შეისწავლოთ ჩვენს მიერ არაპროფესიონალურად მოხაზული ტერიტორიები და გამოგვიგზავნოთ სიტუაციური ნახაზები დანართის და ქ. თბილისის მუნიციპალიტეტის საკრებულოს 2015 წლის 16 ივნისის #14-59 დადგენილების შესაბამისად.


დანართი 4 (ოთხი) გვერდი.

ნინო ვარდოსანიძე

ქალაქ თბილისის მუნიციპალიტეტის საკრებულო-  
სახელდებისა და სიმბოლიკის კომისია-კომისიის  
თავმჯდომარე

გამოყენებულია კვალიფიციური  
ელექტრონული ხელმოწერა/  
ელექტრონული შტამპი





ქალაქ თბილისის მუნიციპალიტეტის საჯარო  
სამართლის იურიდიული კირი - ქალაქ თბილისის  
მუნიციპალიტეტის ტრანსპორტისა და ურბანული  
განვითარების სააგენტო



წერილის ნომერი: 16-01231163394  
თარიღი: 26/04/2023

ადრესატი: ქალაქ თბილისის მუნიციპალიტეტის საკრებულო  
მისამართი: თავისუფლების მოედანი N2

სახელდებისა და სიმბოლიკის კომისიის თავმჯდომარეს

ქ-ნ ნინო ვარდოსანიძეს

მის: თავისუფლების მოედანი #2

ტელ: +995(32)2 15 92 92

ქალბატონო ნინო,

ქ. თბილისის მუნიციპალიტეტის სსიპ - თბილისის ტრანსპორტისა და ურბანული განვითარების სააგენტომ განიხილა თქვენი 05.04.2023 წლის #03-032309587 (05.04.2023 წ. #14-01230953182-16) განცხადება, რომლის პასუხადაც მოთხოვნის შესაბამისად გიგზავნით კარტოგრაფიულ მასალებს არსებული დასახლების, სკვერის, სპორტული მოედნის, გზის, ჩიხების, შესახვევისა და გასასვლელების მითითებით. (იხ. დანართი)

ვიქტორ წილოსანი

სააგენტოს უფროსი

გამოყენებულია კვალიფიციური  
ელექტრონული ხელმოწერა/  
ელექტრონული შტამპი





**ზაირა არსენიშვილი**

**(1933-2015)**

**სცენარისტი, მწერალი**

1954 წელს დაამთავრა თბილისის სახელმწიფო უნივერსიტეტის ფილოლოგიის ფაკულტეტი, ხოლო 1956 წელს II სამუსიკო სასწავლებლის ვიოლინოს კლასი. მუშაობდა მუსიკის პედაგოგად, უკრავდა თბილისის ოპერისა და ბალეტის თეატრის ორკესტრში. 70-იანი წლების დასაწყისიდან მუშაობდა კინოში, კინორეჟისორ ლანა ლოლობერიძესთან თანაავტორობით დაწერა სცენარები ყველა მისი ფილმისთვის: „როცა აყვავდა ნუში“ (1972), „აურზაური სალხინეთში“ (1975), „რამდენიმე ინტერვიუ პირად საკითხებზე“ (1978, ერლომ ახვლედიანთან ერთად მიიღო სახელმწიფო პრემია, 1980), „დღეს ღამე უთენებია“ (1983 — საქართველოს სახელმწიფო პრემია „ხუთწლედის მატთან“, 1984), „ორომტრიალი“ (1986), „ვალსი პეჩორაზე“ (1992), აგრეთვე სცენარი ილია ჭავჭავაძის „კაცია-ადამიანის?!“ საეკრანო ვერსიისათვის (სიკო დოლიძე, ქეთი დოლიძე, 1979), მისი მოთხრობის მიხედვით დაიდგა კინონოველა „ბედნიერება“ (ნუცა ალექსი-მესხიშვილი, 2009). იყო ავტორი რამდენიმე რომანისა, მ. შ., „რეკვიემი ბანის, სოპრანოსა და შვიდი ინსტრუმენტისათვის“ (1997; საქართველოს სახელმწიფო პრემია – 1998).

ზაირა არსენიშვილი 2015 წელს გარდაიცვალა, დაკრძალეს თელავში.