

**ქალაქ თბილისის მუნიციპალიტეტის საკრებულო
განკარგულება №
—სექტემბერი 2023 წელი**

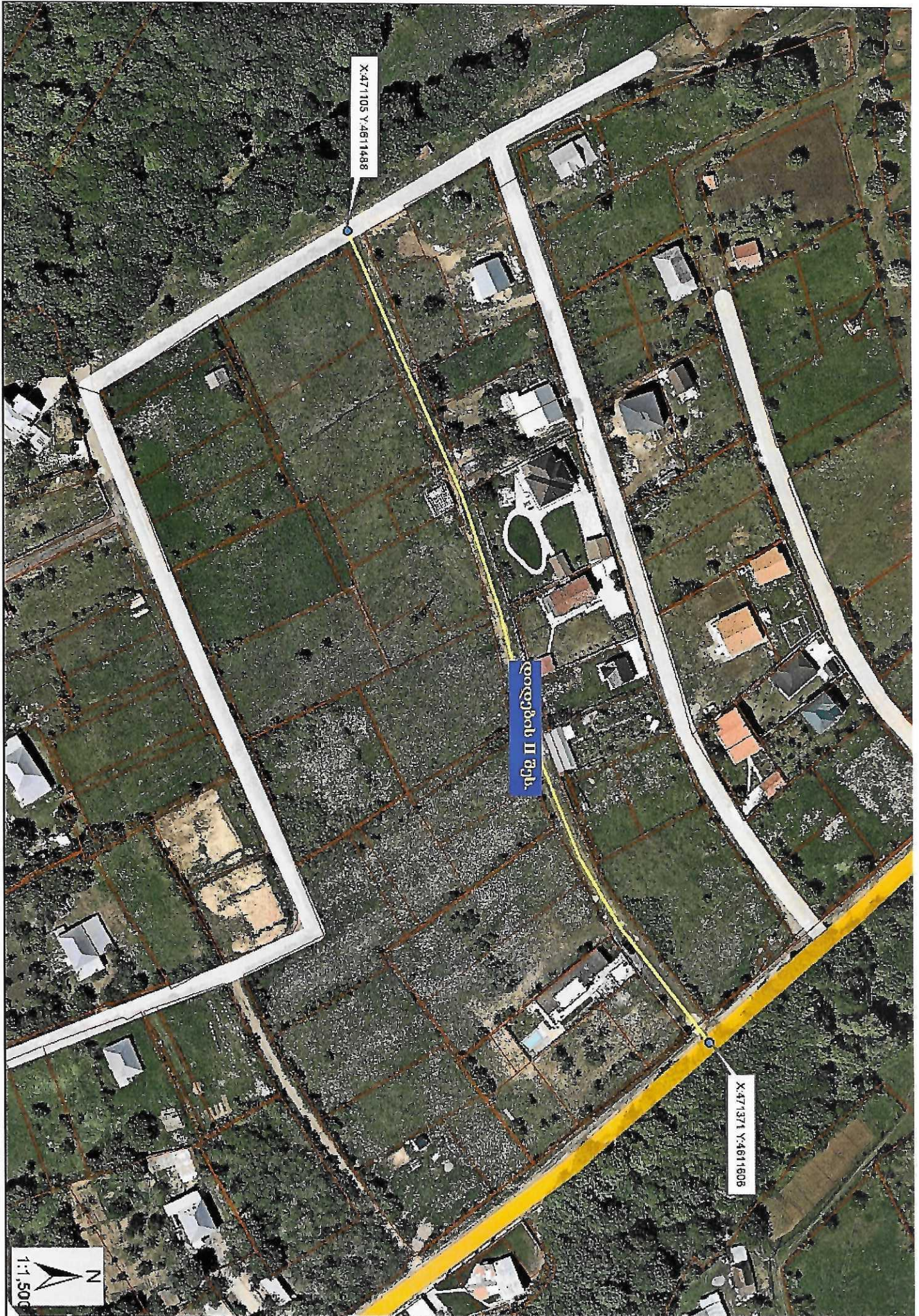
ქალაქ თბილისში, მთაწმინდის რაიონში, კიკეთში, დიდების ქუჩასთან არსებული უსახელო შესახვევისთვის დიდების II შესახვევის სახელის მინიჭების შესახებ

საქართველოს ორგანული კანონის - “ადგილობრივი თვითმმართველობის კოდექსი” 68-ე მუხლის პირველი პუნქტის „გ“ ქვეპუნქტის, „მუნიციპალიტეტის ადმინისტრაციულ საზღვრებში მდებარე გეოგრაფიული ობიექტების სახელდების წესის დამტკიცების შესახებ“, საქართველოს მთავრობის 2015 წლის 1 ივნისის №239 დადგენილებისა და „ქ.თბილისის მუნიციპალიტეტის ადმინისტრაციულ საზღვრებში მდებარე გეოგრაფიული ობიექტების სახელდების წესის დამტკიცების შესახებ“, ქ.თბილისის მუნიციპალიტეტის საკრებულოს 2015 წლის 16 ივნისის №14-59 დადგენილების თანახმად, ქ.თბილისის მუნიციპალიტეტის საკრებულომ დაადგინა:

1. მთაწმინდის რაიონში, კიკეთში, დიდების ქუჩასთან არსებულ უსახელო შესახვევს მიენიჭოს დიდების II შესახვევის სახელი, თანდართული რუკის თანახმად.
2. ქ.თბილისის მუნიციპალიტეტის მერიამ, ოთხი თვის ვადაში, უზრუნველყოს ამ განკარგულების შესასრულებლად საჭირო ღონისძიებების განხორციელება.
3. განკარგულება, ერთი თვის ვადაში, შეიძლება გასაჩივრდეს თბილისის საქალაქო სასამართლოს ადმინისტრაციულ საქმეთა კოლეგიაში (მისამართი: ქ. თბილისი, დავით აღმაშენებლის ხეივანი, №64), კანონმდებლობით დადგენილი წესით.

საკრებულოს თავმჯდომარე

გიორგი ტყემალაძე



X:471105 Y:4611488

Պապյոն II ք.Ն.

X:471371 Y:4611608





**სსიპ საჯარო რეესტრის
ეროვნული სააგენტო**

22 ვახტანგ გორგასლის ქუჩა
0114 თბილისი, საქართველო
+995 32 240 54 05
info@napr.gov.ge

07 / აგვისტო / 2023 წ.



KA011776936472123

№ 167955

ქალაქ თბილისის მუნიციპალიტეტის საკრებულოს
თავმჯდომარეს ბატონ გიორგი ტყემალაძეს


გაცნობებთ, რომ 2023 წლის 3 აგვისტოს საჯარო რეესტრის ეროვნულ სააგენტოს M23015388 განცხადებით მომართა მოქალაქე დიმიტრი ვაჩნაძემ (პ/ნ:01008009697) რომლითაც მოითხოვა შენობა-ნაგებობების ნუმერაციის წარმოშობის რეგისტრაცია შემდეგ უძრავ ნივთზე, მისამართით: მისამართი: ქალაქი თბილისი, კოჯორი, კიკეთი (საკადასტრო კოდებით N 81.01.02.858).

საჯარო რეესტრის ეროვნულ სააგენტოში დაცული მონაცემების თანახმად, უძრავი ნივთების (საკადასტრო კოდებით N 81.01.02.858) მიმდებარედ არსებულ გეოგრაფიულ ობიექტს არ გააჩნია ქუჩის სახელწოდება. „საჯარო რეესტრის შესახებ“ საქართველოს კანონის 20² მუხლის მე-4 პუნქტის თანახმად - „დაუშვებელია იმ გეოგრაფიული ობიექტის ნუმერაცია, რომელიც არ არის სახელდებული საქართველოს კანონმდებლობით დადგენილი წესით“. აღნიშნულიდან გამომდინარე, საქართველოს მთავრობის 2015 წლის 1 ივნისის N239 დადგენილების მე-7 მუხლის მე-3 პუნქტის „გ“ ქვეპუნქტის და ამავე მუხლის მე-4 პუნქტის „ა“ და „ბ“ ქვეპუნქტების შესაბამისად, გთხოვთ თქვენი კომპეტენციის ფარგლებში განიხილოთ და განახორციელოთ აღნიშნული გეოგრაფიული ობიექტის სახელდება.

დანართი 1 გვერდი

პატივისცემით,

სამისამართო დეპარტამენტის უფროსის
მოვალეობის შემსრულებელი

ხელმოწერილია/
შტამვდასმულია
ელექტრონულად 

გიორგი ტაბატაძე

სიტუაციური ნახაზი
უსახელო ქუჩა



ბანცხალების ნომერი M23015388
მოგზალების თარიღი 04.08.2023


471300

471400



471300

471400

 მიწის ნაკვეთის საკადასტრო საზღვარი

 ქუჩა



ქალაქ თბილისის მუნიციპალიტეტის საკრებულო

TBILISI CITY MUNICIPAL ASSEMBLY



წერილის ნომერი: **03-032324757**
თარიღი: **04/09/2023**

ქალაქ თბილისის მუნიციპალიტეტის საჯარო სამართლის
ადრესატი: იურიდიული პირი ქალაქ თბილისის ტრანსპორტისა და ურბანული
განვითარების სააგენტო
მისამართი: თბილისი, შარტავას ქ. N7

სააგენტოს უფროსს ბატონ ვიქტორ წილოსანს

გაცნობებთ, რომ სახელდებისა და სიმბოლიკის კომისიაში მიმდინარეობს ადმინისტრაციული საქმისწარმოების პროცესი სამისამართო დეპარტამენტის უფროსის მოვალეობის შემსრულებლის გიორგი ტაბატაძის 2023 წლის 08 აგვისტოს საქმე #06-032321918-03 დაკავშირებით, რომლითაც მოქალაქე დიმიტრი ვანნაძის N M23015388 მიმართვის საფუძველზე მოთხოვნილია კიკეთში უსახელო გეოგრაფიული ობიექტის სახელდება (ს.კ. 81.01.02.858).

სახელდებისა და სიმბოლიკის კომისიის მიერ ინტერაქტიული რუკის მეშვეობით შესწავლილი იქნა უსახელო გეოგრაფიული ობიექტის მდებარეობა და მის მიმდებარედ სახელდებალი ქუჩები.

გთხოვთ, შეისწავლოთ დანართში ჩვენს მიერ არაპროფესიონალურად მოხაზული ტერიტორია და გამოგვიგზავნოთ ზემოხსენებულ საკადასტრო ერთეულთან გამავალი უსახელო გეოგრაფიული ობიექტის სიტუაციური ნახაზი ქ. თბილისის მუნიციპალიტეტის საკრებულოს 2015 წლის 16 ივნისის #14-59 დადგენილების შესაბამისად.

დანართი 3(სამი) გვერდი.

ნინო ვარდოსანიძე

ქალაქ თბილისის მუნიციპალიტეტის საკრებულო-
სახელდებისა და სიმბოლიკის კომისია-კომისიის
თავმჯდომარე

გამოყენებულია კვალიფიციური
ელექტრონული ხელმოწერა/
ელექტრონული შტამპი





ქალაქ თბილისის მუნიციპალიტეტის საკარო
სამართლის იურიდიული კირი - ქალაქ თბილისის
მუნიციპალიტეტის ტრანსპორტისა და ურბანული
განვითარების სააგენტო



წერილის ნომერი: 16-01232683558
თარიღი: 25/09/2023

ადრესატი: ქალაქ თბილისის მუნიციპალიტეტის საკრებულო
მისამართი: თავისუფლების მოედანი N2

სახელდებისა და სიმბოლიკის კომისიის თავმჯდომარეს

ქ-ნ ნინო ვარდოსანიძეს

მის: თავისუფლების მოედანი #2

ტელ: +995(32)2 15 92 92

ქალბატონო ნინო,

ქ. თბილისის მუნიციპალიტეტის სსიპ - თბილისის ტრანსპორტისა და ურბანული განვითარების სააგენტომ განიხილა თქვენი 04.09.2023 წლის # 03-032324757 (04.09.2023 წ. #14-01232472573-16) განცხადება, რომლის პასუხადაც მოთხოვნის შესაბამისად გიგზავნით კარტოგრაფიულ მასალებს არსებული დასახლების, სკვერის, სპორტული მოედნის, გზის, ჩიხების, შესახვევისა და გასასვლელების მითითებით. (იხ. დანართი)

პატივისცემით,

ვიქტორ წილოსანი

სააგენტოს უფროსი

გამოყენებულია კვალიფიციური
ელექტრონული ხელმოწერა/
ელექტრონული შტამპი

